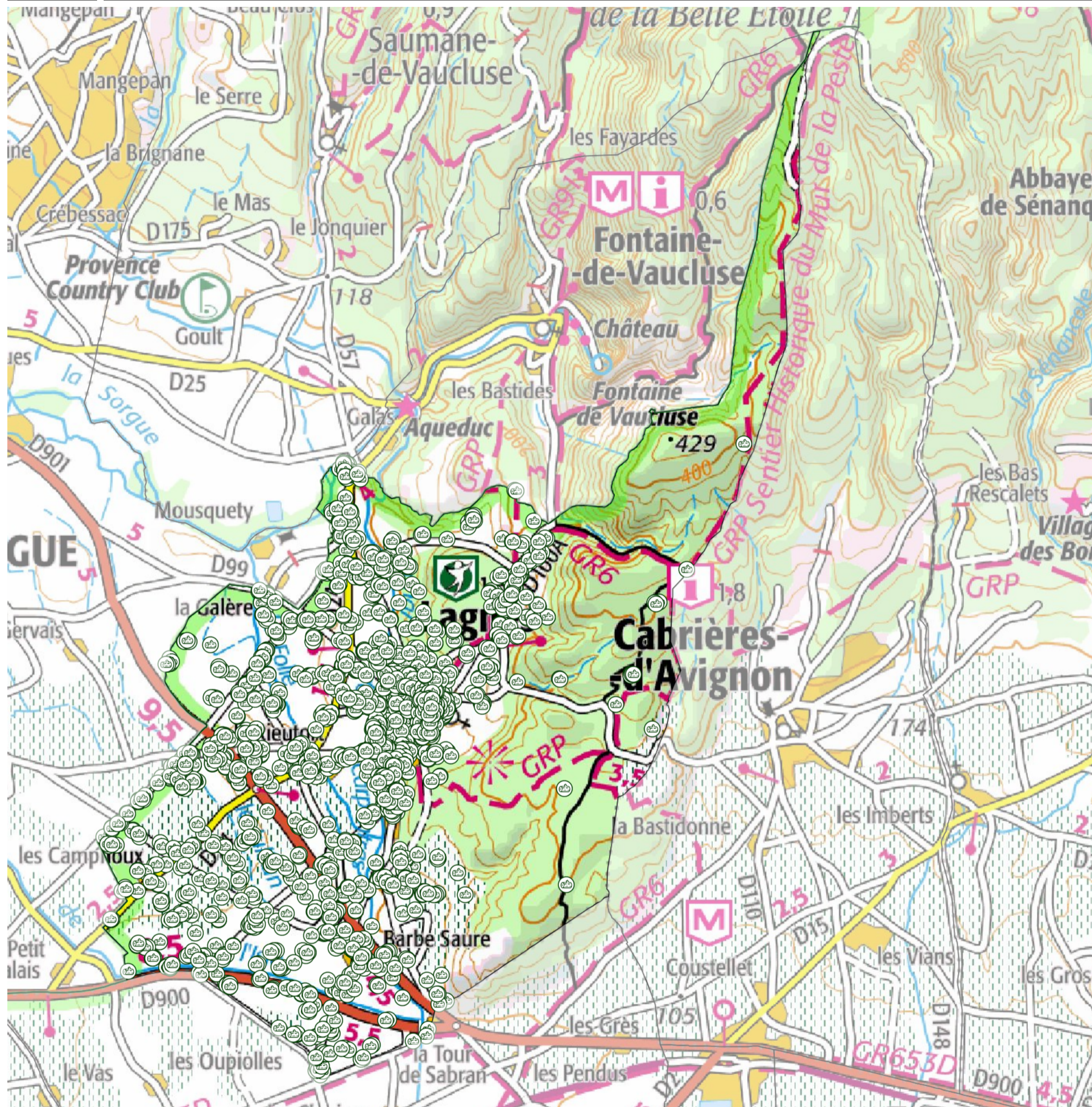




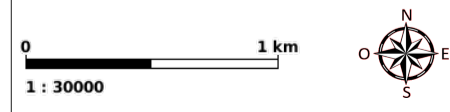


## ZAEnR proposées - Bois-énergie



-  ZAPER BOIS-ENERGIE
-  Limites communales
-  PNRL - Périmètre d'étude Charte 2039
-  Périmètre du parc naturel régional

Tous les bâtiments



Date : 29/10/2024  
Sources :  
© 2024 IGN-SCAN 100®, PNR SUD, IGN - BDTOP® 2019

Cartographie : SIT-PNR - Rault Thibaud