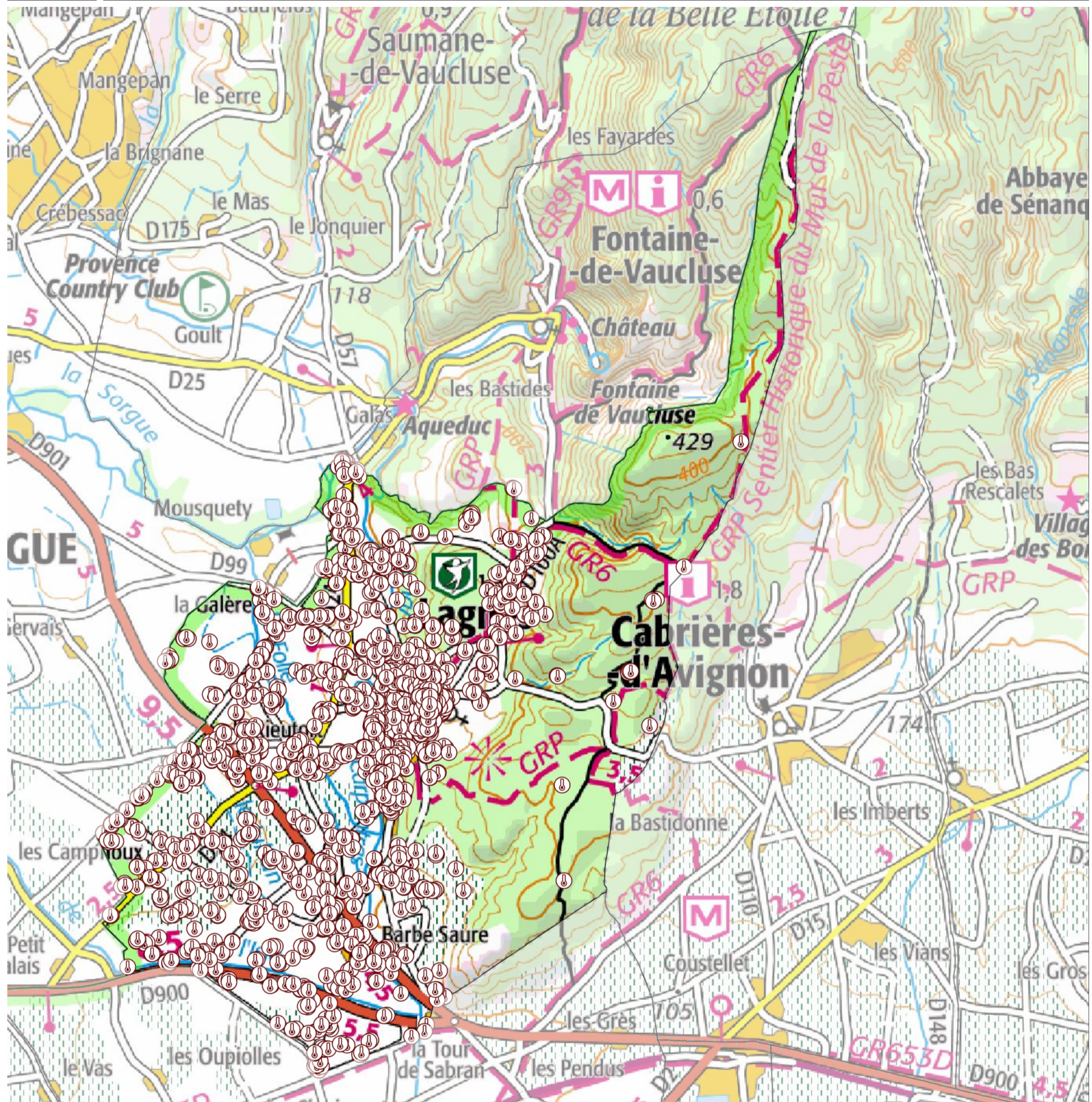




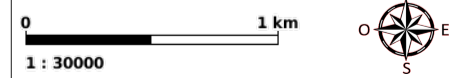


ZAE nR proposées - Géothermie



-  ZAPER GÉOTHERMIE
-  Limites communales
-  PNRL - Périmètre d'étude Charte 2039
-  Périmètre du parc naturel régional

Tous les bâtiments



Date : 29/10/2024
Sources :
© 2024 IGN-SCAN 100®, PNR SUD, IGN - BDTOP®
2019

Cartographie : SIT-PNR - Rault Thibaud